

Утвержден

от \_\_\_\_\_ № \_\_\_\_\_

**Общество с ограниченной ответственностью  
Специализированный Застройщик  
«ГАРАНТМОНТАЖСТРОЙ»**

**Заказчик работ:** Администрация Листвянского муниципального образования  
Иркутского района Иркутской области

**ПРОЕКТ МЕЖЕВАНИЯ ТЕРРИТОРИЙ В ГРАНИЦАХ  
КАДАСТРОВОГО КВАРТАЛА 38:06:030107**

*ОСНОВНАЯ ЧАСТЬ ПРОЕКТА МЕЖЕВАНИЯ ТЕРРИТОРИИ,  
ПОДЛЕЖАЩАЯ УТВЕРЖДЕНИЮ*

**Текстовая часть**

**2024**

**Общество с ограниченной ответственностью  
Специализированный Застройщик  
«ГАРАНТМОНТАЖСТРОЙ»**

**Заказчик работ:** Администрация Листвянского муниципального образования  
Иркутского района Иркутской области

**ПРОЕКТ МЕЖЕВАНИЯ ТЕРРИТОРИЙ В ГРАНИЦАХ  
КАДАСТРОВОГО КВАРТАЛА 38:06:030107**

*ОСНОВНАЯ ЧАСТЬ ПРОЕКТА МЕЖЕВАНИЯ ТЕРРИТОРИИ,  
ПОДЛЕЖАЩАЯ УТВЕРЖДЕНИЮ*

**Текстовая часть**

Исполнитель  
Кадастровый инженер

И.С. Борисов  
О.С. Злыгостева

**Содержание**

<b>Обозначение</b>	<b>Наименование</b>	<b>Нумерация</b>
	1 Перечень и сведения о площади образуемых земельных участков, в том числе возможные способы их образования	4
	1.1. Перечень и сведения о площади образуемых земельных участков, в том числе возможные способы их образования	10
	1.2. Каталог координат поворотных точек образуемых земельных участков	13
	1.3. Вид разрешенного использования образуемых земельных участков	25
	1.4 Перечень координат характерных точек границ территории, в отношении которой утвержден проект межевания	26
	2. Чертежи проекта межевания территории	

## **1. Перечень и сведения о площади образуемых земельных участков, в том числе возможные способы их образования**

Проект межевания территории выполнен на основании ст. 43 Градостроительного кодекса Российской Федерации от 29.12.2004 года, ст. 11.3 ч. 3 Земельного кодекса Российской Федерации от 25.10.2001 года, с учетом кадастровых планов территории и выписок из Единого государственного реестра недвижимости об основных характеристиках и зарегистрированных правах на объект недвижимости, предоставленных филиалом федерального государственного бюджетного учреждения «Филиал публично-правовой компании «Роскадастр» по Иркутской области» № КУВИ-001/2024-232335303 от 17.09.2024 года.

Целью настоящего проекта является определение местоположения границ и площади вновь образуемых земельных участков, земельных участков, подлежащих уточнению и исправлению реестровой ошибки, расположенных в кадастровом квартале 38:06:030102, местоположение которого определено: Российская Федерация, Иркутская область, Иркутский район, р.п. Листвянка.

На территории кадастрового квартала 38:06:030107, согласно записям Единого государственного реестра недвижимости расположено:

- 31 земельный участок;
- 22 объекта капитального строительства, из которых 2 сооружения (сооружение электроэнергетики и Сооружения дорожного транспорта).

Земельные участки в данном квартале, расположены по улично-дорожной сети-дороги по улице Лазо, а также вблизи автодороги Иркутск-Листвянка.-ул Горького.

Проект межевания обеспечивает точное и однозначное положение земельных участков на местности, путем использования координатной привязки границ земельных участков и фиксации геометрических характеристик каждого полученного контура.

Установление вида разрешенного использования земельных участков проводится в соответствии с Правилами землепользования и застройки Листвянского муниципального образования Иркутского района Иркутской области, утвержденными Решением Думы Листвянского муниципального образования от 28.09.2023 № 92-дгп. Для реализации проекта межевания в дальнейшем необходимо внесение изменений в действующие правила землепользования и застройки Листвянского муниципального образования Иркутского района

Иркутской области, в части изменения видов разрешенного использования, добавления разрешенных параметров, а также корректировки параметров предоставления земельных участков и смены территориальных зон.

Образуемые, уточняемые земельные участки расположены в границах охранных зон:

38:06-6.1707 Зона с особыми условиями использования территории. 3 зона округа санитарной охраны санатория "Байкал" Иркутской области;

38:00-6.333 Зона охраны природных объектов. Прибрежная защитная полоса. В соответствии с ч.15 и ч.17 ст.65 Водного кодекса Российской Федерации от 03 июня 2006 года № 74-ФЗ в границах прибрежных защитных полос запрещается: 1) использование сточных вод в целях регулирования плодородия почв; 2) размещение кладбищ, скотомогильников, объектов размещения отходов производства и потребления, химических, взрывчатых, токсичных, отравляющих и ядовитых веществ, пунктов захоронения радиоактивных отходов; 3) осуществление авиационных мер по борьбе с вредными организмами; 4) движение и стоянка транспортных средств (кроме специальных транспортных средств), за исключением их движения по дорогам и стоянки на дорогах и в специально оборудованных местах, имеющих твердое покрытие; 5) строительство и реконструкция автозаправочных станций, складов горюче-смазочных материалов (за исключением случаев, если автозаправочные станции, склады горюче-смазочных материалов размещены на территориях портов, инфраструктуры внутренних водных путей, в том числе баз (сооружений) для стоянки маломерных судов, объектов органов федеральной службы безопасности), станций технического обслуживания, используемых для технического осмотра и ремонта транспортных средств, осуществление мойки транспортных средств; 6) хранение пестицидов и агрохимикатов (за исключением хранения агрохимикатов в специализированных хранилищах на территориях морских портов за пределами границ прибрежных защитных полос), применение пестицидов и агрохимикатов; 7) сброс сточных, в том числе дренажных, вод; 8) разведка и добыча общераспространенных полезных ископаемых (за исключением случаев, если разведка и добыча общераспространенных полезных ископаемых осуществляются пользователями недр, осуществляющими разведку и добычу иных видов полезных ископаемых, в границах предоставленных им в соответствии с законодательством Российской Федерации о недрах горных отводов и (или) геологических отводов на основании утвержденного технического проекта в соответствии со статьей 19.1 Закона Российской Федерации от 21 февраля 1992 года N 2395-1 "О недрах"). 9) распашка земель; 10) размещение

отвалов размываемых грунтов; 11) выпас сельскохозяйственных животных и организация для них летних лагерей, ванн;

38:00-6.449 Водоохранная зона. Зона охраны природных объектов. В соответствии со статьей 65 частью 15 Водного кодекса Российской Федерации №74-ФЗ от 03.06.2006 г. В границах водоохранных зон запрещаются: 1)использование сточных вод в целях регулирования плодородия почв; 2)размещение кладбищ, скотомогильников, объектов размещения отходов производства и потребления, химических, взрывчатых, токсичных, отравляющих и ядовитых веществ, пунктов захоронения радиоактивных отходов; 3)осуществление авиационных мер по борьбе с вредными организмами; 4)движение и стоянка транспортных средств (кроме специальных транспортных средств), за исключением их движения по дорогам и стоянки на дорогах и в специально оборудованных местах, имеющих твердое покрытие; 5) строительство и реконструкция автозаправочных станций, складов горюче-смазочных материалов (за исключением случаев, если автозаправочные станции, склады горюче-смазочных материалов размещены на территориях портов, инфраструктуры внутренних водных путей, в том числе баз (сооружений) для стоянки маломерных судов, объектов органов федеральной службы безопасности), станций технического обслуживания, используемых для технического осмотра и ремонта транспортных средств, осуществление мойки транспортных средств; 6) размещение специализированных хранилищ пестицидов и агрохимикатов, применение пестицидов и агрохимикатов; 7)сброс сточных, в том числе дренажных, вод; 8) разведка и добыча общераспространенных полезных ископаемых (за исключением случаев, если разведка и добыча общераспространенных полезных ископаемых осуществляются пользователями недр, осуществляющими разведку и добычу иных видов полезных ископаемых, в границах предоставленных им в соответствии с законодательством Российской Федерации о недрах горных отводов и (или) геологических отводов на основании утвержденного технического проекта в соответствии со статьей 19.1 Закона Российской Федерации от 21 февраля 1992 года N 2395-1 "О недрах").(п. 8 введен Федеральным законом от 21.10.2013 N 282-ФЗ);

38:00-6.519 Зона санитарной охраны источников водоснабжения и водопроводов питьевого назначения. Второй пояс зон санитарной охраны водозабора глубинных вод озера Байкал на мысе Лиственничный в р.п. Листвянка Иркутского района Иркутской области. СанПиН 2.1.4.1110-02 "Зоны санитарной охраны источников водоснабжения и водопроводов питьевого назначения" п.3.3.;

38:00-6.523 Зона санитарной охраны источников водоснабжения и водопроводов питьевого назначения. Третий пояс зон санитарной охраны водозабора глубинных вод озера Байкал на мысе Лиственничный в р.п. Листвянка Иркутского района Иркутской области. СанПиН 2.1.4.1110-02 "Зоны санитарной охраны источников водоснабжения и водопроводов питьевого назначения" п.3.3.;

0:0-9.3 Особо охраняемая природная территория. Байкальская природная территория;

38:00-9.1 Особо охраняемая природная территория Прибайкальский национальный парк;

38:00-6.539 Центральная экологическая зона Байкальской природной территории;

38:25-6.231 Зона санитарной охраны источников водоснабжения и водопроводов питьевого назначения. Третий пояс зоны санитарной охраны водозабора глубинных вод озера Байкал в заливе Лиственничный, в п. Порт Байкал Слюдянского района Иркутской области. Ограничения, установленные в соответствии с Федеральным законом от 30.03.1999 № 52-ФЗ "О санитарно-эпидемиологическом благополучии населения", ограничения установленные в соответствии с Приказом Министерства природных ресурсов и экологии Иркутской области от 16.07.2020 г.№ 25-мпр "Об установлении зоны санитарной охраны водозабора глубинных вод озера Байкал в заливе Лиственничный, в п. Порт Байкал, Слюдянского района Иркутской области";

38:25-6.230 Зона санитарной охраны источников водоснабжения и водопроводов питьевого назначения. Второй пояс зоны санитарной охраны водозабора глубинных вод озера Байкал в заливе Лиственничный, в п. Порт Байкал Слюдянского района Иркутской области. Ограничения, установленные в соответствии с Федеральным законом от 30.03.1999 № 52-ФЗ "О санитарно-эпидемиологическом благополучии населения", ограничения установленные в соответствии с Приказом Министерства природных ресурсов и экологии Иркутской области от 16.07.2020 г.№ 25-мпр "Об установлении зоны санитарной охраны водозабора глубинных вод озера Байкал в заливе Лиственничный, в п. Порт Байкал, Слюдянского района Иркутской области";

38:06-6.1597 Зона затопления на территории прилегающей к оз. Байкал в р.п. Листвянка Иркутского района Иркутской области затапливаемой при уровнях воды соответствующих ФПУ вдхр.- оз. Байкал

38:06-6.1055 Зона затопления территории, прилегающей к ручью Банный в р.п. Листвянка Иркутского района Иркутской области (часть зоны затопления, полностью расположенная в границах населенного пункта) затапливаемой при половодьях и паводках однопроцентной обеспеченности (повторяемость один раз в 100 лет);

38:06-6.1641 Зона затопления водами руч. Банный в районе р.п. Листвянка Иркутского района Иркутской области, при половодьях и паводках обеспеченностью 1%;

38:06-6.1338 Охранная зона инженерных коммуникаций. Воздушная линия ВЛ 10 кВ;

Перечень и сведения о площади образуемых земельных участков, в том числе возможные способы их образования, представлены в таблице 1.1.; Каталог координат поворотных точек образуемых земельных участков, приведен в таблице 1.2.; Виды разрешенного использования образуемых земельных участков, указаны в таблице 1.3.; Перечень координат характерных точек границ территории, в отношении которой утвержден проект межевания, приведен в таблице 1.4.

Координаты территории определены в системе координат, используемой для ведения Единого государственного реестра недвижимости (МСК-38, зона 3), точность определения координат соответствует точности, установленной для территориальных зон.

Реализации проекта межевания возможна после приведения Правил землепользования и застройки Листвянского муниципального образования Иркутского района Иркутской области, в соответствии с фактическим использованием земельных участков.

**Нормативная правовая база, используемая при подготовке проекта:**

- Градостроительный кодекс Российской Федерации от 29.12.2004 № 190-ФЗ;
- Земельный кодекс Российской Федерации от 25.10.2001 № 136-ФЗ;
- Водный кодекс Российской Федерации от 03.06.2006 № 74-ФЗ;
- Федеральный закон "О государственной регистрации недвижимости" от 13.07.2015 N 218-ФЗ;
- Федеральный закон «Об автомобильных дорогах и дорожной деятельности в Российской Федерации и о внесении изменений в отдельные законодательные акты Российской Федерации» № 257-ФЗ от 08 октября 2007 года;
- Федеральный закон Российской Федерации «О безопасности дорожного движения» № 196-ФЗ от 10 декабря 1995 года;
- Федеральный закон Российской Федерации «О санитарно-эпидемиологическом благополучии населения» № 52-ФЗ от 30.03.1999 года;



- СанПиН 2.1.4.1110-02 "Зоны санитарной охраны источников водоснабжения и водопроводов питьевого назначения" п.3.3;

- Приказ Росреестра от 10.11.2020 N П/0412 (ред. от 23.06.2022) "Об утверждении классификатора видов разрешенного использования земельных участков" (Зарегистрировано в Минюсте России 15.12.2020 N 61482);

- Приказ от 23 октября 2020 г. N П/0393 Об утверждении требований к точности и методам определения координат характерных точек границ земельного участка, требований к точности и методам определения координат характерных точек контура здания, сооружения или объекта незавершенного строительства на земельном участке, а также требований к определению площади здания, сооружения, помещения, машино-места

- Генеральный план Листвянского муниципального образования Иркутского района Иркутской области, утвержденный Решением председателя Думы Листвянского муниципального образования от 20.07.2022 №62-дгп;

- Правил землепользования и застройки городского округа Листвянского муниципального образования Иркутского района Иркутской области, утвержденными Решением Думы Листвянского муниципального образования от 28.09.2023 № 92-дгп.

Исходные данные и материалы для проектирования:

-Выгрузка адресных объектов, предоставленная администрацией Листвянского муниципального образования Иркутского района Иркутской области;

- документы государственного фонда данных, полученные в результате проведения Землеустройства в виде ортофотопланов на р.п. Листвянка Иркутского района Иркутской области;

- Пространственные данные и материалы в электронном виде масштаба 1:2 000, 1:10 000;

- Сведения о границах учтенных земельных участков (учетный номер, кадастровый номер, площадь, разрешенное использование, правообладатель, вид права, координаты поворотных точек границы земельного участка), расположенных на проектируемой территории - по данным филиала ФГБУ «Филиал публично-правовой компании «Роскадастр» по Иркутской области;

**Таблица 1.1. – Перечень и сведения о площади образуемых земельных участков, в том числе возможные способы их образования**

Условный номер земельного участка	Тип земельного участка	Площадь земельного участка, кв.м.	Категория земель	Вид разрешённого использования	Способы образования*	Кадастровый (условный) номер участка или кадастрового квартала, участвующего в формировании ЗУ
1	3	4	5	6	7	10
ТОП 1	Образуемый	25	Земли населённых пунктов	Земельные участки (территории) общего пользования (код - 12.0)	Образование из земель (земельных участков) государственной и муниципальной собственности	38:06:030107
ТОП 2	Образуемый	237	Земли населённых пунктов	Земельные участки (территории) общего пользования (код - 12.0)	Образование из земель (земельных участков) государственной и муниципальной собственности	38:06:030107
ТОП 3	Образуемый	169	Земли населённых пунктов	Земельные участки (территории) общего пользования (код - 12.0)	Образование из земель (земельных участков) государственной и муниципальной собственности	38:06:030107
ТОП 4	Образуемый	1279	Земли населённых пунктов	Земельные участки (территории) общего пользования (код - 12.0)	Образование из земель (земельных участков) государственной и муниципальной собственности	38:06:030107
ТОП 5	Образуемый	5146	Земли населённых пунктов	Земельные участки (территории) общего пользования (код - 12.0)	Образование из земель (земельных участков) государственной и муниципальной собственности	38:06:030107
ТОП 6	Образуемый	313	Земли населённых пунктов	Земельные участки (территории) общего пользования (код - 12.0)	Образование из земель (земельных участков) государственной и муниципальной собственности	38:06:030107
ТОП 7	Образуемый	826	Земли населённых пунктов	Земельные участки (территории) общего пользования (код - 12.0)	Образование из земель (земельных участков) государственной и муниципальной собственности	38:06:030107

## СЗ «ГАРАНТМОНТАЖСТРОЙ»

Условный номер земельного участка	Тип земельного участка	Площадь земельного участка, кв.м.	Категория земель	Вид разрешённого использования	Способы образования*	Кадастровый (условный) номер участка или кадастрового квартала, участвующего в формировании ЗУ
1	3	4	5	6	7	10
:ЗУ1*	Образуемый	112	Земли населённых пунктов	Ведение огородничества (13.1)	Образование из земель (земельных участков) государственной и муниципальной собственности	38:06:030107
:ЗУ2*	Образуемый	224	Земли населённых пунктов	Ведение огородничества (13.1)	Образование из земель (земельных участков) государственной и муниципальной собственности	38:06:030107
:ЗУ3	Образуемый	613	Земли населённых пунктов	Для ведения личного подсобного хозяйства (2.2)	Образование из земель (земельных участков) государственной и муниципальной собственности	38:06:030107
:ЗУ4	Образуемый	780	Земли населённых пунктов	Для ведения личного подсобного хозяйства (2.2)	Образование из земель (земельных участков) государственной и муниципальной собственности	38:06:030107
:ЗУ5	Образуемый	731	Земли населённых пунктов	Общественное питание	Образование из земель (земельных участков) государственной и муниципальной собственности	38:06:030107
:69:P1**	уточняемый	590	Земли населённых пунктов	для размещения объектов общественно-делового значения	Исправление реестровой ошибки в определении местоположения и площади земельного участка	38:06:030107:69
:33:P1**	уточняемый	40	Земли населённых пунктов	для установки торгового павильона	Исправление реестровой ошибки в определении местоположения и площади земельного участка	38:06:030107:33

## СЗ «ГАРАНТМОНТАЖСТРОЙ»

Условный номер земельного участка	Тип земельного участка	Площадь земельного участка, кв.м.	Категория земель	Вид разрешённого использования	Способы образования*	Кадастровый (условный) номер участка или кадастрового квартала, участвующего в формировании ЗУ
1	3	4	5	6	7	10
:45:P1**	уточняемый	2058	Земли населённых пунктов	Под строительство индивидуально жилого дома	Исправление реестровой ошибки в определении местоположения и площади земельного участка	38:06:030107:46
:42:P1**	уточняемый	2053	Земли населённых пунктов	Под индивидуальное жилищное строительство	Исправление реестровой ошибки в определении местоположения и площади земельного участка	38:06:030107:42
*требуется внесение изменений в ПЗЗ						
** Исправление реестровой ошибки возможно в соответствии с п.32 ч. 1 ст. 26 218-ФЗ РФ						
<b>2 этап</b>						
:ЗУ6	образуемый	119219	Земли населённых пунктов	Для эксплуатации автодороги Иркутск-Листвянка	объединение	38:06:000000:549, ТОП 4, ТОП 7

Таблица 1.2. – Каталог координат поворотных точек образуемых земельных участков (МСК-38, зона 3)

Координата X	Координата Y	Номер точки на карте	Площадь, м2
1	2	3	4
<b>ТОП 1</b>			<b>25</b>
338424.560	3375264.050	1	
338422.680	3375262.690	2	
338431.410	3375252.120	3	
338432.450	3375252.880	4	
338424.560	3375264.050	1	
<b>ТОП 2</b>			<b>237</b>
338677.190	3375343.880	1	
338649.570	3375357.330	2	
338641.870	3375357.280	3	
338624.760	3375357.170	4	
338625.240	3375355.800	5	
338626.460	3375352.040	6	
338651.250	3375352.340	7	
338679.220	3375339.120	8	
338677.190	3375343.880	1	
<b>ТОП 3</b>			<b>169</b>
338620.650	3375313.590	1	
338637.720	3375317.270	2	
338634.380	3375327.760	3	
338617.710	3375321.260	4	
338620.650	3375313.590	1	
<b>ТОП 4</b>			<b>1279</b>
338681.150	3374940.050	1	
338669.360	3374931.650	2	
338673.100	3374926.740	3	
338731.650	3374838.250	4	
338731.840	3374838.350	5	
338736.240	3374840.960	6	
338737.970	3374841.970	7	
338740.750	3374843.630	8	
338695.970	3374909.430	9	
338700.190	3374912.460	10	
338681.150	3374940.050	1	
<b>ТОП 5</b>			<b>5146</b>
338687.260	3375393.620	1	
338674.420	3375398.600	2	
338675.350	3375408.620	3	
338665.300	3375401.310	4	
338662.920	3375400.200	5	
338660.100	3375399.630	6	
338657.000	3375399.810	7	
338645.590	3375409.250	8	
338646.900	3375398.600	9	
338595.460	3375378.280	10	
338572.180	3375373.630	11	
338482.750	3375324.900	12	
338473.880	3375320.710	13	
338469.720	3375321.560	14	

Координата X	Координата Y	Номер точки на карте	Площадь, м2
1	2	3	4
338469.160	3375318.790	15	
338464.670	3375319.680	16	
338457.460	3375311.390	17	
338443.240	3375307.280	18	
338429.040	3375319.490	19	
338426.600	3375317.660	20	
338423.950	3375321.190	21	
338426.390	3375323.020	22	
338422.900	3375324.040	23	
338416.130	3375332.450	24	
338408.460	3375339.610	25	
338399.570	3375331.950	26	
338405.190	3375325.370	27	
338401.700	3375322.350	28	
338396.040	3375328.910	29	
338395.990	3375328.860	30	
338379.910	3375348.010	31	
338385.120	3375337.600	32	
338390.170	3375327.500	33	
338392.230	3375325.600	34	
338419.430	3375300.500	35	
338420.760	3375299.060	36	
338439.150	3375274.610	37	
338440.520	3375272.670	38	
338444.400	3375275.310	39	
338480.490	3375294.750	40	
338499.180	3375304.820	41	
338497.630	3375308.190	42	
338495.330	3375307.130	43	
338479.230	3375298.030	44	
338446.380	3375279.460	45	
338443.730	3375280.100	46	
338436.090	3375293.000	47	
338437.850	3375298.720	48	
338460.660	3375308.190	49	
338465.640	3375310.800	50	
338488.060	3375322.550	51	
338495.180	3375326.400	52	
338496.980	3375327.290	53	
338517.880	3375337.710	54	
338521.930	3375328.520	55	
338528.770	3375313.680	56	
338541.590	3375319.340	57	
338556.220	3375328.470	58	
338579.500	3375344.400	59	
338579.790	3375343.700	60	
338584.480	3375332.520	61	
338588.100	3375322.810	62	
338589.410	3375319.220	63	
338592.000	3375310.930	64	
338597.970	3375313.150	65	

Координата X	Координата Y	Номер точки на карте	Площадь, м2
1	2	3	4
338582.440	3375349.990	66	
338579.620	3375356.760	67	
338576.020	3375365.400	68	
338617.000	3375378.880	69	
338634.990	3375384.520	70	
338640.860	3375386.360	71	
338658.900	3375386.770	72	
338661.490	3375386.830	73	
338681.550	3375382.630	74	
338688.550	3375381.190	75	
338697.810	3375352.140	76	
338710.160	3375355.240	77	
338709.450	3375380.910	78	
338734.700	3375376.370	79	
338735.540	3375384.230	80	
338687.260	3375393.620	1	
338577.650	3375348.680	82	
338578.040	3375347.780	83	
338554.840	3375331.750	84	
338540.160	3375322.730	85	
338529.620	3375318.420	86	
338520.680	3375338.830	87	
338547.300	3375349.480	88	
338549.700	3375352.260	89	
338570.500	3375362.670	90	
338574.880	3375354.570	91	
338577.650	3375348.680	82	
<b>ТОП 6</b>			<b>313</b>
338386.500	3375365.320	1	
338388.610	3375366.960	2	
338401.270	3375350.000	3	
338404.520	3375352.700	4	
338381.940	3375389.330	5	
338374.260	3375381.870	6	
338386.500	3375365.320	1	
<b>ТОП 7</b>			<b>826</b>
338624.940	3374981.280	1	
338625.280	3374981.530	2	
338633.240	3374987.330	3	
338619.490	3375007.300	4	
338616.240	3375012.050	5	
338598.430	3375038.040	6	
338593.400	3375045.130	7	
338590.910	3375043.490	8	
338588.940	3375042.190	9	
338561.070	3375085.830	10	
338560.450	3375085.460	11	
338560.010	3375085.160	12	
338560.250	3375084.800	13	
338558.700	3375083.850	14	
338620.850	3374986.910	15	

Координата X	Координата Y	Номер точки на карте	Площадь, м2
1	2	3	4
338624.940	3374981.280	1	
<b>:3У1</b>			<b>112</b>
338495.180	3375326.400	1	
338488.060	3375322.550	2	
338495.330	3375307.130	3	
338497.630	3375308.190	4	
338494.100	3375315.830	5	
338500.890	3375318.930	6	
338496.980	3375327.290	7	
338495.180	3375326.400	1	
<b>:3У2</b>			<b>224</b>
338496.980	3375327.290	1	
338500.890	3375318.930	2	
338521.930	3375328.520	3	
338517.880	3375337.710	4	
338496.980	3375327.290	1	
<b>:3У3</b>			<b>613</b>
338520.670	3375338.820	1	
338529.620	3375318.420	2	
338540.160	3375322.730	3	
338554.840	3375331.750	4	
338554.500	3375332.580	5	
338549.870	3375344.640	6	
338547.300	3375349.480	7	
338520.670	3375338.820	1	
<b>:3У4</b>			<b>780</b>
338556.220	3375328.470	1	
338541.590	3375319.340	2	
338528.780	3375313.660	3	
338539.270	3375291.000	4	
338566.290	3375302.740	5	
338564.840	3375306.150	6	
338561.090	3375316.460	7	
338559.740	3375320.140	8	
338556.490	3375327.830	9	
338556.220	3375328.470	1	
<b>:3У5</b>			<b>331</b>
338373.810	3375355.320	1	
338386.500	3375365.320	2	
338374.260	3375381.870	3	
338361.660	3375369.880	4	
338373.810	3375355.320	1	
<b>:33:П1</b>			<b>40</b>
338399.570	3375331.950	1	
338396.040	3375328.910	2	
338401.700	3375322.350	3	
338405.190	3375325.370	4	
338399.570	3375331.950	1	
<b>:69:П1</b>			<b>590</b>
338408.460	3375339.610	1	
338399.190	3375348.270	2	
338401.270	3375350.000	3	
338388.610	3375366.960	4	



Координата X	Координата Y	Номер точки на карте	Площадь, м2
1	2	3	4
338386.500	3375365.320	5	
338373.810	3375355.320	6	
338379.910	3375348.010	7	
338395.990	3375328.860	8	
338396.040	3375328.910	9	
338408.460	3375339.610	1	
<b>:45:P1</b>			<b>2058</b>
338625.280	3374981.530	1	
338624.940	3374981.280	2	
338638.500	3374962.640	3	
338656.770	3374938.860	4	
338664.490	3374928.180	5	
338669.360	3374931.650	6	
338681.150	3374940.050	7	
338695.770	3374950.460	8	
338694.850	3374950.470	9	
338644.470	3374995.510	10	
338633.240	3374987.330	11	
338625.280	3374981.530	1	
<b>:42:P1</b>			<b>2053</b>
338534.670	3375153.930	1	
338520.540	3375145.020	2	
338521.430	3375143.460	3	
338560.010	3375085.160	4	
338560.450	3375085.460	5	
338561.070	3375085.830	6	
338561.340	3375085.990	7	
338561.490	3375086.080	8	
338577.830	3375096.070	9	
338578.700	3375096.600	10	
338588.440	3375102.490	11	
338541.170	3375157.200	12	
338537.740	3375155.040	13	
338534.670	3375153.930	1	
<b>:3У6</b>			<b>119 219</b>
340263.320	3373753.500	1	
340256.700	3373746.790	2	
340257.230	3373742.820	3	
340088.810	3373708.820	4	
339905.730	3373674.830	5	
339687.720	3373653.990	6	
339630.270	3373647.940	7	
339585.440	3373645.940	8	
339470.720	3373659.580	9	
339444.060	3373662.980	10	
339415.510	3373678.420	11	
339410.690	3373678.240	12	
339331.220	3373683.220	13	
339291.600	3373692.770	14	
339263.890	3373709.040	15	
339232.060	3373748.120	16	
339231.110	3373749.290	17	
339230.290	3373750.300	18	

Координата X	Координата Y	Номер точки на карте	Площадь, м2
1	2	3	4
339217.310	3373769.310	19	
339186.400	3373814.580	20	
339159.790	3373857.400	21	
339150.450	3373872.880	22	
339145.020	3373880.710	23	
339139.330	3373888.940	24	
339132.950	3373898.180	25	
339105.380	3373938.020	26	
339096.830	3373936.460	27	
339102.000	3373943.000	28	
339083.810	3373969.580	29	
339080.210	3373979.240	30	
339077.240	3373987.200	31	
339058.710	3374080.250	32	
339007.160	3374237.160	33	
338993.400	3374270.960	34	
338991.440	3374275.800	35	
338947.240	3374376.280	36	
338946.100	3374375.920	37	
338923.740	3374430.100	38	
338894.240	3374501.580	39	
338897.420	3374502.730	40	
338891.850	3374512.950	41	
338877.620	3374541.390	42	
338875.350	3374545.930	43	
338829.070	3374652.780	44	
338821.360	3374670.310	45	
338817.040	3374680.130	46	
338810.680	3374694.810	47	
338803.610	3374709.090	48	
338799.950	3374707.230	49	
338793.800	3374719.360	50	
338795.280	3374720.110	51	
338784.620	3374739.850	52	
338774.210	3374759.880	53	
338761.690	3374783.980	54	
338757.170	3374781.850	55	
338744.390	3374809.000	56	
338746.840	3374810.160	57	
338731.650	3374838.250	58	
338731.750	3374838.300	59	
338736.240	3374840.960	60	
338737.970	3374841.970	61	
338740.750	3374843.630	62	
338695.970	3374909.430	63	
338700.190	3374912.460	64	
338681.150	3374940.050	65	
338669.360	3374931.650	66	
338664.490	3374928.180	67	
338656.770	3374938.860	68	
338638.500	3374962.640	69	
338624.940	3374981.280	70	
338625.280	3374981.530	71	

Координата X	Координата Y	Номер точки на карте	Площадь, м2
1	2	3	4
338633.240	3374987.330	72	
338619.490	3375007.300	73	
338616.240	3375012.050	74	
338598.430	3375038.040	75	
338593.400	3375045.130	76	
338590.910	3375043.490	77	
338588.940	3375042.190	78	
338561.070	3375085.830	79	
338560.450	3375085.460	80	
338560.010	3375085.160	81	
338521.430	3375143.460	82	
338520.540	3375145.020	83	
338519.430	3375144.320	84	
338495.280	3375182.800	85	
338470.380	3375222.480	86	
338457.900	3375242.380	87	
338460.730	3375244.050	88	
338439.150	3375274.610	89	
338420.760	3375299.060	90	
338419.430	3375300.500	91	
338390.170	3375327.500	92	
338385.120	3375337.600	93	
338379.910	3375348.010	94	
338318.400	3375421.720	95	
338287.370	3375455.360	96	
338257.870	3375481.460	97	
338197.340	3375532.520	98	
338103.130	3375605.130	99	
338026.980	3375657.760	100	
337992.710	3375688.020	101	
337947.020	3375737.780	102	
337931.730	3375760.140	103	
337923.520	3375768.990	104	
337903.030	3375789.020	105	
337877.990	3375813.510	106	
337836.990	3375851.660	107	
337830.690	3375857.760	108	
337794.930	3375892.430	109	
337735.250	3375952.440	110	
337719.450	3375968.330	111	
337634.160	3376056.450	112	
337591.640	3376103.750	113	
337501.140	3376204.440	114	
337494.360	3376212.080	115	
337447.950	3376264.420	116	
337434.930	3376280.580	117	
337419.070	3376297.020	118	
337407.780	3376308.520	119	
337406.610	3376307.330	120	
337404.020	3376309.970	121	
337405.230	3376311.160	122	
337394.000	3376322.570	123	
337380.050	3376336.580	124	

Координата X	Координата Y	Номер точки на карте	Площадь, м2
1	2	3	4
337317.620	3376397.080	125	
337311.760	3376402.140	126	
337307.450	3376406.400	127	
337296.480	3376415.960	128	
337280.520	3376430.560	129	
337279.930	3376431.030	130	
337267.830	3376442.410	131	
337269.170	3376443.790	132	
337259.740	3376452.570	133	
337255.280	3376457.130	134	
337251.750	3376459.510	135	
337249.870	3376457.470	136	
337246.100	3376460.980	137	
337247.810	3376462.820	138	
337245.610	3376464.670	139	
337239.340	3376469.960	140	
337221.150	3376485.250	141	
337176.480	3376521.700	142	
337174.860	3376520.080	143	
337166.630	3376528.680	144	
337154.770	3376538.140	145	
337135.120	3376556.690	146	
337122.480	3376566.230	147	
337118.600	3376569.790	148	
337105.190	3376582.060	149	
337102.120	3376584.860	150	
337087.260	3376598.450	151	
337026.930	3376652.540	152	
336958.050	3376711.800	153	
336932.780	3376734.780	154	
336886.540	3376775.750	155	
336862.130	3376800.320	156	
336767.350	3376888.330	157	
336766.330	3376888.960	158	
336762.310	3376891.430	159	
336757.990	3376895.110	160	
336726.450	3376922.050	161	
336711.700	3376934.660	162	
336712.210	3376935.310	163	
336623.450	3377016.870	164	
336596.950	3377041.210	165	
336568.620	3377067.240	166	
336501.450	3377128.480	167	
336494.840	3377120.960	168	
336561.870	3377059.860	169	
336589.740	3377033.580	170	
336615.960	3377008.840	171	
336679.660	3376948.770	172	
336686.810	3376941.850	173	
336697.900	3376931.520	174	
336711.370	3376918.980	175	
336724.450	3376906.660	176	
336739.070	3376893.230	177	

Координата X	Координата Y	Номер точки на карте	Площадь, м2
1	2	3	4
336748.640	3376885.220	178	
336755.490	3376879.480	179	
336780.110	3376858.860	180	
336806.690	3376833.990	181	
336811.160	3376824.760	182	
336859.870	3376783.450	183	
336906.540	3376743.870	184	
336961.110	3376697.590	185	
336965.100	3376694.160	186	
336971.660	3376688.500	187	
337000.910	3376663.180	188	
337023.050	3376642.940	189	
337022.650	3376642.180	190	
337037.090	3376628.320	191	
337039.230	3376626.470	192	
337040.410	3376627.750	193	
337078.530	3376592.750	194	
337078.570	3376592.650	195	
337080.770	3376590.910	196	
337131.280	3376543.780	197	
337138.610	3376535.840	198	
337138.020	3376533.530	199	
337174.190	3376502.150	200	
337209.460	3376471.570	201	
337240.500	3376445.440	202	
337293.480	3376398.550	203	
337410.980	3376280.900	204	
337481.680	3376200.020	205	
337482.740	3376198.810	206	
337487.710	3376192.450	207	
337549.770	3376121.800	208	
337574.510	3376092.720	209	
337599.550	3376066.980	210	
337620.890	3376044.280	211	
337690.610	3375972.930	212	
337706.490	3375955.830	213	
337722.420	3375939.810	214	
337782.280	3375879.610	215	
337818.810	3375844.210	216	
337820.760	3375842.320	217	
337821.630	3375843.220	218	
337822.810	3375841.070	219	
337824.790	3375838.760	220	
337826.240	3375837.080	221	
337865.560	3375800.480	222	
337891.150	3375775.470	223	
337910.620	3375756.430	224	
337918.140	3375748.310	225	
337924.200	3375740.280	226	
337937.840	3375719.070	227	
337970.900	3375683.730	228	
338015.820	3375643.590	229	
338092.510	3375590.580	230	

Координата X	Координата Y	Номер точки на карте	Площадь, м2
1	2	3	4
338186.040	3375518.500	231	
338246.100	3375467.830	232	
338247.440	3375466.620	233	
338253.790	3375461.690	234	
338261.310	3375455.020	235	
338275.100	3375442.270	236	
338290.880	3375425.710	237	
338310.760	3375403.340	238	
338335.220	3375374.230	239	
338344.710	3375362.980	240	
338348.380	3375358.570	241	
338366.620	3375337.110	242	
338375.250	3375326.630	243	
338393.320	3375305.270	244	
338405.930	3375289.380	245	
338411.230	3375282.430	246	
338417.030	3375274.800	247	
338424.780	3375264.210	248	
338424.560	3375264.050	249	
338432.450	3375252.880	250	
338432.760	3375253.100	251	
338448.970	3375230.770	252	
338454.550	3375222.500	253	
338459.370	3375214.750	254	
338482.690	3375174.460	255	
338506.120	3375133.980	256	
338551.190	3375065.880	257	
338612.120	3374977.150	258	
338658.300	3374916.440	259	
338658.330	3374916.400	260	
338663.190	3374909.520	261	
338670.130	3374899.080	262	
338677.680	3374887.500	263	
338690.330	3374867.300	264	
338695.260	3374858.900	265	
338715.590	3374823.690	266	
338726.250	3374805.230	267	
338732.050	3374795.270	268	
338744.930	3374774.190	269	
338758.780	3374750.330	270	
338767.240	3374734.920	271	
338778.300	3374713.360	272	
338784.940	3374699.860	273	
338799.690	3374669.130	274	
338802.940	3374661.720	275	
338820.800	3374624.220	276	
338835.850	3374592.670	277	
338851.750	3374558.540	278	
338863.240	3374533.260	279	
338874.220	3374508.380	280	
338885.200	3374481.810	281	
338896.030	3374452.080	282	
338906.960	3374423.300	283	

Координата X	Координата Y	Номер точки на карте	Площадь, м2
1	2	3	4
338908.740	3374423.960	284	
338912.410	3374416.730	285	
338915.930	3374407.370	286	
338920.360	3374398.360	287	
338924.320	3374389.100	288	
338927.240	3374379.540	289	
338930.860	3374370.320	290	
338935.650	3374361.430	291	
338938.930	3374351.930	292	
338942.950	3374342.640	293	
338946.060	3374333.000	294	
338949.410	3374323.600	295	
338952.790	3374314.200	296	
338956.410	3374304.890	297	
338960.010	3374295.560	298	
338963.630	3374286.220	299	
338967.060	3374276.820	300	
338970.540	3374267.430	301	
338973.660	3374257.910	302	
338978.080	3374244.900	303	
338984.610	3374228.880	304	
339017.410	3374129.070	305	
339035.450	3374074.140	306	
339054.070	3373980.610	307	
339058.460	3373968.820	308	
339062.310	3373958.530	309	
339070.210	3373946.860	310	
339084.580	3373925.620	311	
339089.430	3373930.060	312	
339103.030	3373911.450	313	
339120.370	3373888.780	314	
339127.070	3373880.010	315	
339128.170	3373878.580	316	
339132.790	3373871.790	317	
339144.410	3373854.710	318	
339140.780	3373851.500	319	
339144.940	3373843.110	320	
339146.170	3373844.060	321	
339151.200	3373837.050	322	
339156.630	3373841.540	323	
339161.790	3373836.250	324	
339179.310	3373809.910	325	
339222.670	3373745.370	326	
339227.890	3373739.340	327	
339258.830	3373703.620	328	
339290.760	3373684.640	329	
339329.520	3373675.560	330	
339337.970	3373666.010	331	
339398.480	3373655.230	332	
339469.470	3373642.580	333	
339524.180	3373638.990	334	
339528.210	3373638.730	335	
339586.190	3373634.930	336	

Координата X	Координата Y	Номер точки на карте	Площадь, м2
1	2	3	4
339585.890	3373630.350	337	
339610.950	3373629.730	338	
339663.340	3373635.570	339	
339669.420	3373636.240	340	
339673.380	3373636.770	341	
339687.150	3373638.630	342	
339687.430	3373643.830	343	
339765.100	3373651.500	344	
339865.880	3373661.770	345	
339907.760	3373667.300	346	
340088.410	3373700.770	347	
340258.180	3373735.680	348	
340259.590	3373725.190	349	
340299.560	3373736.480	350	
340345.850	3373749.520	351	
340388.550	3373758.980	352	
340420.610	3373759.350	353	
340430.830	3373759.470	354	
340530.260	3373758.950	355	
340597.900	3373758.290	356	
340663.400	3373750.970	357	
340696.950	3373746.610	358	
340701.960	3373745.810	359	
340737.260	3373740.100	360	
340786.230	3373732.190	361	
340808.020	3373728.670	362	
340811.960	3373728.040	363	
340879.480	3373717.130	364	
340920.620	3373709.590	365	
340948.190	3373702.840	366	
340998.580	3373693.730	367	
341002.550	3373693.010	368	
341006.970	3373692.210	369	
341011.880	3373691.320	370	
341016.800	3373690.420	371	
341093.030	3373676.490	372	
341119.450	3373671.660	373	
341131.130	3373669.530	374	
341203.490	3373656.220	375	
341232.020	3373652.120	376	
341276.580	3373645.720	377	
341333.350	3373631.220	378	
341417.320	3373609.130	379	
341574.900	3373567.910	380	
341592.380	3373563.360	381	
341602.120	3373560.880	382	
341595.370	3373590.490	383	
341421.400	3373634.060	384	
341329.820	3373660.360	385	
341277.180	3373668.190	386	
341206.950	3373680.170	387	
341135.480	3373693.160	388	
341095.970	3373700.350	389	



Координата X	Координата Y	Номер точки на карте	Площадь, м2
1	2	3	4
341064.120	3373706.160	390	
341037.810	3373710.940	391	
341021.070	3373713.990	392	
341016.150	3373714.890	393	
341011.220	3373715.640	394	
341010.110	3373715.810	395	
341006.100	3373716.420	396	
340958.270	3373723.710	397	
340893.400	3373735.880	398	
340815.170	3373749.090	399	
340811.230	3373749.760	400	
340740.940	3373761.630	401	
340696.760	3373769.360	402	
340692.710	3373770.060	403	
340665.050	3373774.900	404	
340599.070	3373780.210	405	
340530.270	3373782.950	406	
340430.190	3373782.370	407	
340421.240	3373782.490	408	
340386.100	3373782.970	409	
340263.320	3373753.500	1	

К территории общего пользования отнесены земельные участки с условными номерами :  
 ТОП 1 площадью 25 кв.м.; ТОП 2 площадью 237 кв.м.; ТОП 3 площадью 169 кв.м.; ТОП 4 площадью 1279 кв.м.; ТОП 5 площадью 5234 кв.м.; ТОП 6 площадью 313 кв.м.; ТОП 7 площадью 826 кв.м; :ЗУ6 площадью 119219 кв.м

**Таблица 1.3. – Вид разрешенного использования образуемых земельных участков**

Условный номер земельного участка	Наименование вида разрешенного использования	Код вида
ТОП 1	Земельные участки (территории) общего пользования	12.0
ТОП 2	Земельные участки (территории) общего пользования	12.0
ТОП 3	Земельные участки (территории) общего пользования	12.0
ТОП 4	Земельные участки (территории) общего пользования	12.0
ТОП 5	Земельные участки (территории) общего пользования	12.0
ТОП 6	Земельные участки (территории) общего пользования	12.0
ТОП 7	Земельные участки (территории) общего пользования	12.0
:ЗУ1	Ведение огородничества	13.1
:ЗУ2	Ведение огородничества	13.1
:ЗУ3	Для ведения личного подсобного хозяйства	2.2
:ЗУ4	Для ведения личного подсобного хозяйства	2.2
:ЗУ5	Общественное питание	4.6
:33:P1	для установки торгового павильона	
:69:P1	для размещения объектов общественно-делового значения	
:42:P1	Под строительство индивидуального жилого дома	2.1
:42:P1	Под строительство индивидуального жилого дома	2.1
:ЗУ6	Для эксплуатации автодороги Иркутск-Листвянка	

**Таблица 1.4. – Перечень координат характерных точек границ территории, в отношении которой утвержден проект межевания (МСК-38, зона 3)**

Номер точки	Координата X	Координата Y
1	338714.870	3374824.950
2	338695.260	3374858.900
3	338658.330	3374916.400
4	338638.380	3374942.570
5	338620.700	3374960.530
6	338590.610	3374999.730
7	338559.820	3375039.860
8	338541.570	3375068.250
9	338534.600	3375084.910
10	338528.040	3375096.860
11	338524.350	3375106.150
12	338514.530	3375121.090
13	338506.120	3375133.980
14	338482.690	3375174.460
15	338459.370	3375214.750
16	338442.170	3375239.100
17	338420.840	3375264.920
18	338402.270	3375288.240
19	338392.640	3375300.270
20	338383.660	3375309.750
21	338375.300	3375322.110
22	338369.190	3375330.600
23	338362.470	3375336.400
24	338353.790	3375343.690
25	338344.820	3375353.720
26	338431.460	3375436.850
27	338439.360	3375427.770
28	338439.400	3375415.810
29	338433.180	3375406.560
30	338430.540	3375395.950
31	338431.960	3375381.420
32	338435.770	3375368.280
33	338438.500	3375349.010
34	338443.660	3375338.910
35	338450.010	3375325.700
36	338444.430	3375320.420
37	338441.720	3375313.790
38	338442.810	3375307.240
39	338449.160	3375307.800
40	338457.980	3375312.270
41	338462.640	3375317.390
42	338465.030	3375325.300
43	338470.970	3375330.570

Номер точки	Координата X	Координата Y
44	338482.430	3375332.610
45	338495.280	3375339.150
46	338500.510	3375344.800
47	338509.330	3375342.750
48	338517.280	3375342.360
49	338529.460	3375350.720
50	338545.450	3375359.520
51	338554.540	3375367.430
52	338570.850	3375374.590
53	338596.850	3375378.420
54	338617.560	3375387.460
55	338635.380	3375396.940
56	338645.590	3375409.250
57	338661.580	3375432.430
58	338668.230	3375436.250
59	338670.840	3375445.960
60	338676.450	3375445.720
61	338681.990	3375442.940
62	338685.060	3375439.240
63	338688.340	3375433.360
64	338687.770	3375425.770
65	338685.050	3375418.960
66	338681.870	3375405.100
67	338683.870	3375398.530
68	338688.940	3375391.960
69	338697.270	3375388.380
70	338703.760	3375387.300
71	338708.030	3375387.910
72	338710.330	3375385.950
73	338721.790	3375381.020
74	338725.880	3375381.820
75	338734.980	3375380.030
76	338734.340	3375371.770
77	338735.710	3375368.380
78	338723.410	3375348.810
79	338722.570	3375344.210
80	338724.600	3375334.520
81	338712.430	3375332.350
82	338707.430	3375328.890
83	338699.930	3375326.200
84	338690.680	3375322.280
85	338680.580	3375316.940
86	338677.310	3375306.520
87	338662.800	3375298.950
88	338654.890	3375294.630
89	338649.470	3375294.780

Номер точки	Координата X	Координата Y
90	338618.290	3375300.330
91	338601.320	3375295.900
92	338588.130	3375286.750
93	338572.600	3375284.900
94	338564.970	3375290.720
95	338554.660	3375291.360
96	338544.000	3375285.680
97	338534.710	3375280.040
98	338518.880	3375267.520
99	338512.160	3375263.360
100	338505.530	3375265.800
101	338489.970	3375259.790
102	338481.520	3375258.750
103	338484.340	3375255.780
104	338496.680	3375250.190
105	338506.510	3375245.220
106	338516.340	3375240.240
107	338515.320	3375236.110
108	338520.660	3375232.700
109	338526.650	3375233.080
110	338529.530	3375232.640
111	338531.010	3375227.170
112	338533.240	3375222.580
113	338540.270	3375221.130
114	338546.030	3375219.880
115	338552.060	3375215.370
116	338559.650	3375214.450
117	338561.970	3375206.780
118	338571.280	3375202.540
119	338593.770	3375190.340
120	338611.920	3375178.630
121	338615.360	3375172.010
122	338616.630	3375165.100
123	338621.580	3375160.620
124	338630.230	3375159.300
125	338635.050	3375163.150
126	338640.140	3375164.100
127	338649.400	3375158.060
128	338664.320	3375147.510
129	338665.930	3375139.860
130	338663.100	3375129.070
131	338667.880	3375118.440
132	338671.150	3375105.310
133	338674.600	3375085.660
134	338669.030	3375080.380
135	338656.100	3375070.950

Номер точки	Координата X	Координата Y
136	338643.370	3375055.720
137	338640.990	3375048.180
138	338642.030	3375039.460
139	338652.440	3375029.210
140	338658.760	3375021.980
141	338660.990	3375010.690
142	338666.120	3374999.330
143	338664.410	3374989.950
144	338667.090	3374981.910
145	338674.410	3374971.210
146	338681.420	3374962.690
147	338690.490	3374963.170
148	338691.020	3374955.910
149	338701.290	3374947.130
150	338707.490	3374942.070
151	338715.560	3374939.130
152	338719.650	3374929.790
153	338714.730	3374922.910
154	338709.620	3374919.240
155	338746.510	3374869.070
156	338757.810	3374853.700
157	338740.750	3374843.630
1	338714.870	3374824.950



**ПРОЕКТ МЕЖЕВАНИЯ ТЕРРИТОРИИ В ГРАНИЦАХ  
КАДАСТРОВОГО КВАРТАЛА 38:06:030107**

Утверждено:

ЧЕРТЕЖ МЕЖЕВАНИЯ ТЕРРИТОРИИ М 1:5000

от \_\_\_\_\_ г. № \_\_\_\_\_



**УСЛОВНЫЕ ОБОЗНАЧЕНИЯ:**

- ГРАНИЦЫ ОБРАЗУЕМЫХ ЗЕМЕЛЬНЫХ УЧАСТКОВ 1 ЭТАП
- ГРАНИЦЫ СУЩЕСТВУЮЩИХ ЗЕМЕЛЬНЫХ УЧАСТКОВ
- ГРАНИЦЫ ОБРАЗУЕМЫХ ЗЕМЕЛЬНЫХ УЧАСТКОВ 2 ЭТАП
- ГРАНИЦА (ТЕРРИТОРИЯ) ОБЩЕГО ПОЛЬЗОВАНИЯ
- ГРАНИЦА ТЕРРИТОРИИ, В ОТНОШЕНИИ КОТОРОЙ ПОДГОТАВЛИВАЕТСЯ ПРОЕКТ МЕЖЕВАНИЯ
- ГРАНИЦА НАСЕЛЕННОГО ПУНКТА Р.П. ЛИСТВЯНКА
- ПРИБАЙКАЛЬСКИЙ НАЦИОНАЛЬНЫЙ ПАРК
- :ЗУ1 УСЛОВНЫЕ НОМЕРА ОБРАЗУЕМЫХ ЗЕМЕЛЬНЫХ УЧАСТКОВ

		<b>ПРОЕКТ МЕЖЕВАНИЯ ТЕРРИТОРИИ В ГРАНИЦАХ КАДАСТРОВОГО КВАРТАЛА 38:06:030107</b>		
Изм.	Кол. уч.	№ док.	Лист	Подпись
Исполнитель				Дата
				Исполнитель И.С. Борисов
		Основная часть проекта межевания	Стадия	Лист
			1	Листов
		1		
		Чертеж межевания территории М 1:5000		















**ПРОЕКТ МЕЖЕВАНИЯ ТЕРРИТОРИИ В ГРАНИЦАХ  
КАДАСТРОВОГО КВАРТАЛА 38:06:030107**  
СХЕМА ГРАНИЦ ЗОН С ОСОБЫМИ УСЛОВИЯМИ ТЕРРИТОРИИ.  
СХЕМА, ОТОБРАЖАЮЩАЯ МЕСТОПОЛОЖЕНИЕ ОБЪЕКТОВ  
КАПИТАЛЬНОГО СТРОИТЕЛЬСТВА М 1:5000

Утверждено:

от \_\_\_\_\_ г. № \_\_\_\_\_



**УСЛОВНЫЕ ОБОЗНАЧЕНИЯ:**

-  ГРАНИЦЫ СУЩЕСТВУЮЩИХ ЗЕМЕЛЬНЫХ УЧАСТКОВ
-  ГРАНИЦЫ ОБРАЗУЕМЫХ ЗЕМЕЛЬНЫХ УЧАСТКОВ 1 ЭТАП
-  ГРАНИЦЫ ОБРАЗУЕМЫХ ЗЕМЕЛЬНЫХ УЧАСТКОВ 2 ЭТАП
-  ГРАНИЦА (ТЕРРИТОРИЯ) ОБЩЕГО ПОЛЬЗОВАНИЯ
-  ГРАНИЦА ТЕРРИТОРИИ, В ОТНОШЕНИИ КОТОРОЙ ПОДГОТОВЛИВАЕТСЯ ПРОЕКТ МЕЖЕВАНИЯ
-  ГРАНИЦА НАСЕЛЕННОГО ПУНКТА Р.П. ЛИСТВЯНКА
-  ПРИБАЙКАЛЬСКИЙ НАЦИОНАЛЬНЫЙ ПАРК
-  ЗДАНИЯ, СТРОЕНИЯ
-  ГРАНИЦЫ ЗОН С ОСОБЫМИ УСЛОВИЯМИ ИСПОЛЬЗОВАНИЯ ТЕРРИТОРИИ
-  :ЗУ1 УСЛОВНЫЕ НОМЕРА ОБРАЗУЕМЫХ ЗЕМЕЛЬНЫХ УЧАСТКОВ

					<b>ПРОЕКТ МЕЖЕВАНИЯ ТЕРРИТОРИИ В ГРАНИЦАХ КАДАСТРОВОГО КВАРТАЛА 38:06:030107</b>			
Изм.	Кол. уч.	№ док.	Лист	Подпись	Дата			
Исполнитель	И.С. Борисов					МАТЕРИАЛЫ ПО ОБОСНОВАНИЮ		
						Стадия	Лист	Листов
							1	1
						СХЕМА ГРАНИЦ ЗОН С ОСОБЫМИ УСЛОВИЯМИ ТЕРРИТОРИИ. СХЕМА, ОТОБРАЖАЮЩАЯ МЕСТОПОЛОЖЕНИЕ ОБЪЕКТОВ КАПИТАЛЬНОГО СТРОИТЕЛЬСТВА М 1:5000		